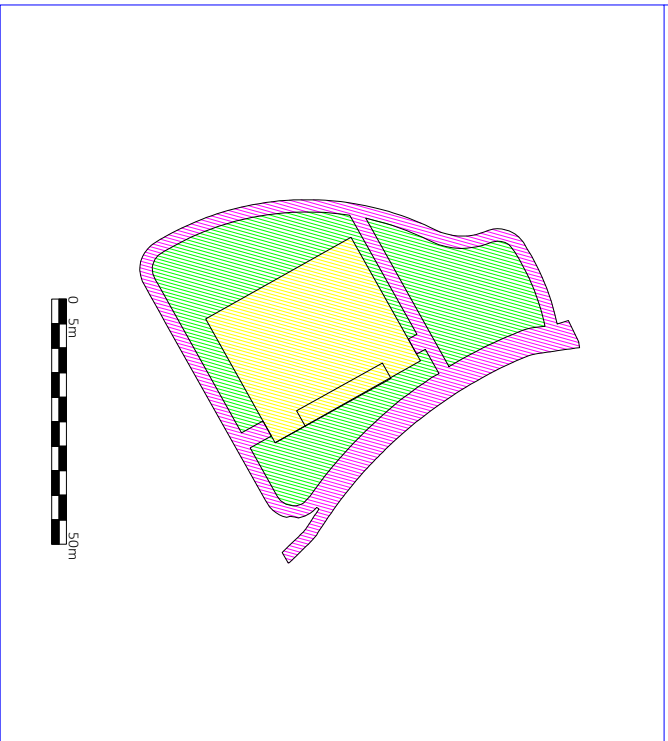
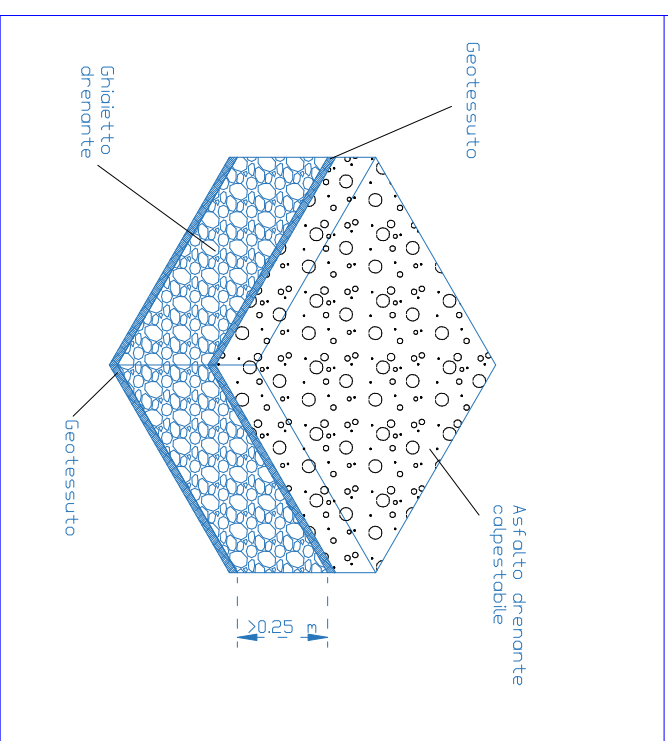




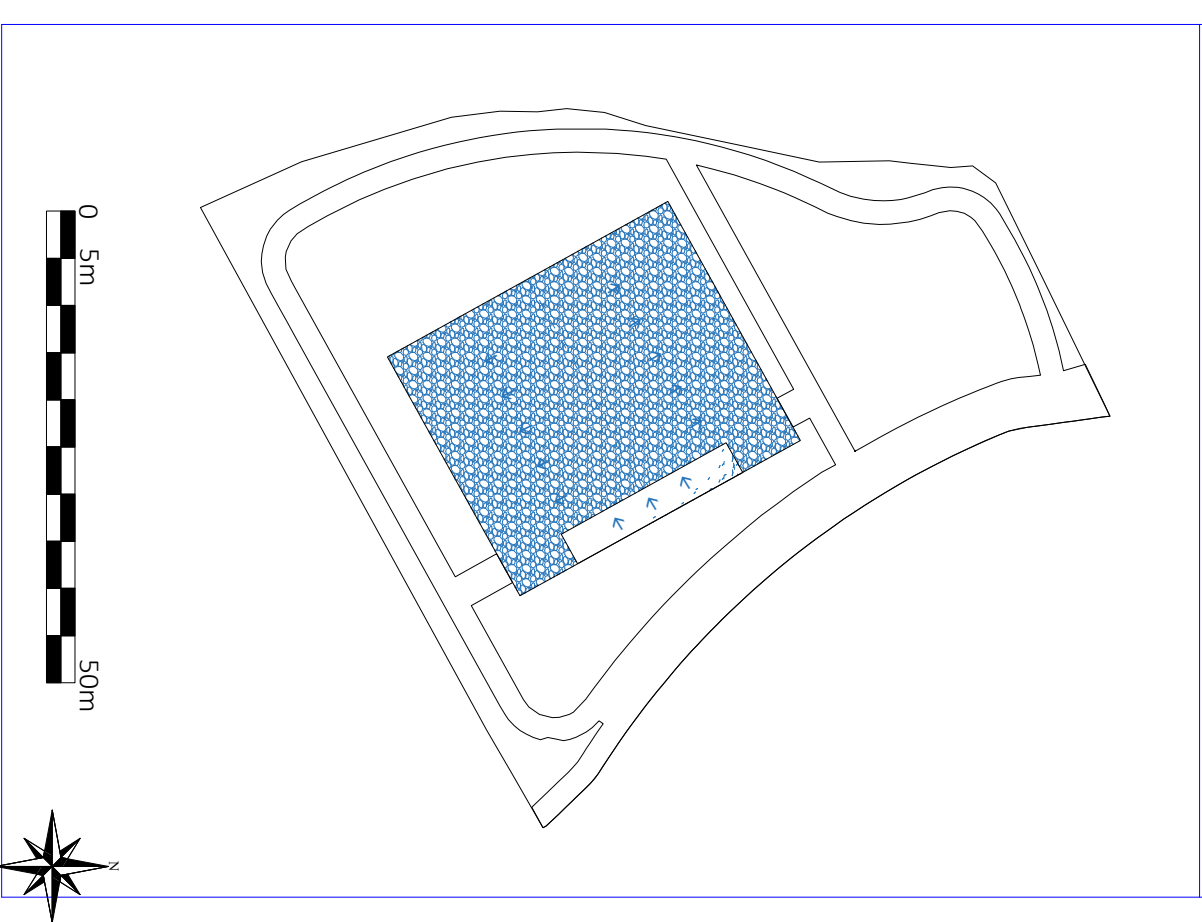
SCHEMA AREE



SCHEMA TIPO STRATO GHIAIETTO



SCHEMA RETE



LEGENDA SCHEMA IMPIANTO SMALTIMENTO ACQUE



DIMENSIONI AREE E COEFFICIENTI

Copertura impermeabile	984.99 m ²	1.0	984.99 m ²
Verde pubblico	1582.37 m ²	0.0	0.0 m ²
Camminamenti	906.38 m ²	0.5	453.19 m ²
Totale	3473.74 m²	0.41	1438.18 m²

Studio sul rispetto del principio di invarianza idraulica ed idrologica (R.R. 7/2017 R.R. 8/2019)

Comune di Villanova del Sillaro
Realizzazione percorso benessere Wellness VP4

Dott. Geologo Tommaso Sacchi, Ordine dei Geologi della Lombardia n° 1730 AP sez. A
Via Molino 54/a San Zenone al Po (Pv) e-mail: info@studiogeologicoheos.it tel: 038279293
Dott. Geologo Andrea Pagani, Ordine dei Geologi della Lombardia n° 1813 AP Sez. A